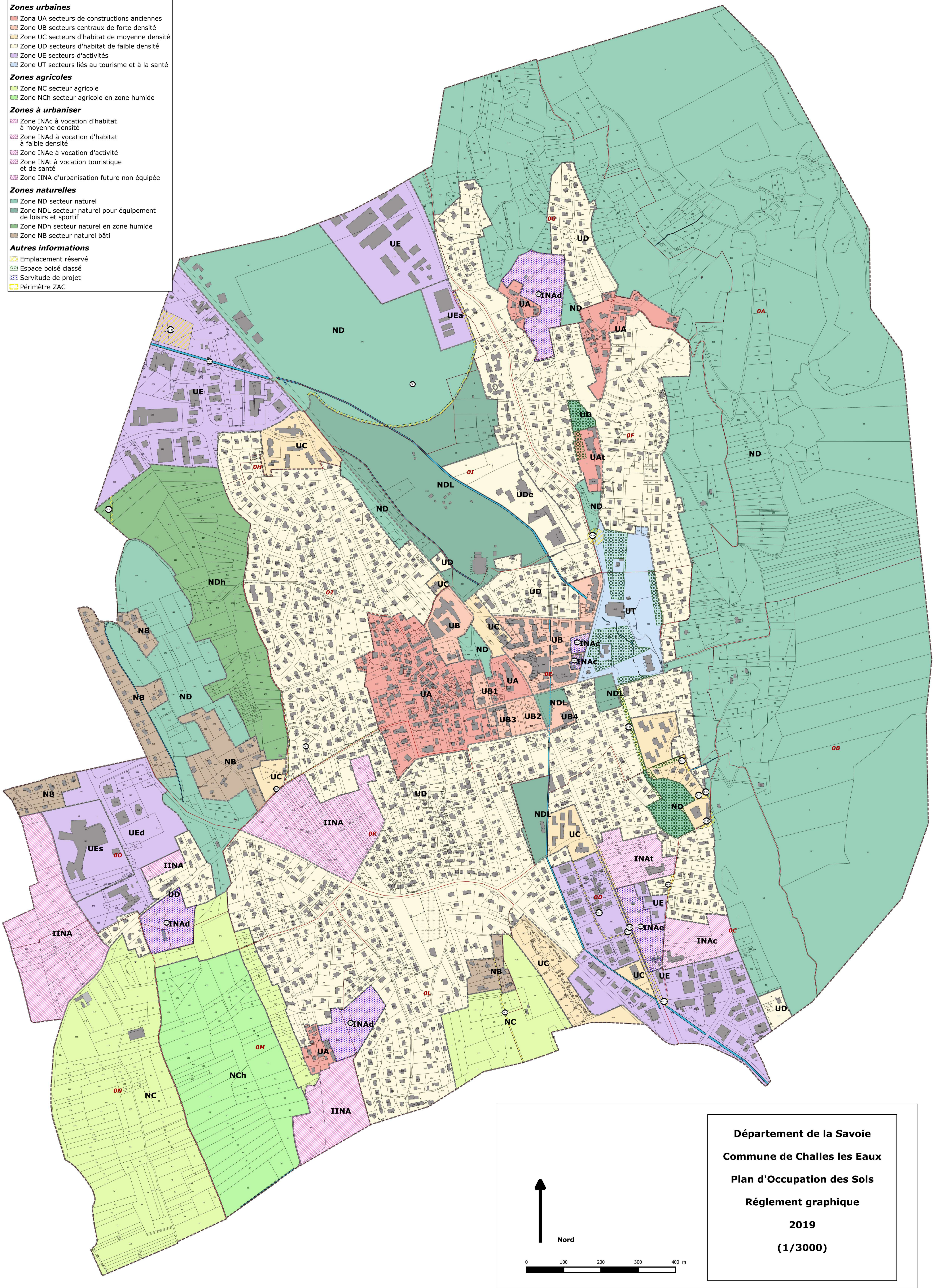




- Légende**
- Zones urbaines**
- Zona UA secteurs de constructions anciennes
 - Zone UB secteurs centraux de forte densité
 - Zone UC secteurs d'habitat de moyenne densité
 - Zone UD secteurs d'habitat de faible densité
 - Zone UE secteurs d'activités
 - Zone UT secteurs liés au tourisme et à la santé
- Zones agricoles**
- Zone NC secteur agricole
 - Zone NCh secteur agricole en zone humide
- Zones à urbaniser**
- Zone INAc à vocation d'habitat à moyenne densité
 - Zone INAd à vocation d'habitat à faible densité
 - Zone INAe à vocation d'activité
 - Zone INAt à vocation touristique et de santé
 - Zone IINA d'urbanisation future non équipée
- Zones naturelles**
- Zone ND secteur naturel
 - Zone NDl secteur naturel pour équipement de loisirs et sportif
 - Zone NDh secteur naturel en zone humide
 - Zone NB secteur naturel bâti
- Autres informations**
- Emplacement réservé
 - Espace boisé classé
 - Servitude de projet
 - Périmètre ZAC





Nord



0 100 200 300 400 m

Département de la Savoie

Commune de Challes les Eaux

Plan d'Occupation des Sols

Règlement graphique

2019

(1/3000)